

Государственное бюджетное учреждение Калининградской области  
«Отряд государственной противопожарной службы и обеспечения мероприятий гражданской обороны»  
**ОТДЕЛ МОНИТОРИНГА И ПРОГНОЗИРОВАНИЯ ЧРЕЗВЫЧАЙНЫХ СИТУАЦИЙ**  
Centre of monitoring and forecasting of extreme situations

*236003 г. Калининград, Московский пр-т, 188*  
*тел., факс (4012) 311-288; E-mail: [tcmp\\_klg@mail.ru](mailto:tcmp_klg@mail.ru)*

16 июля 2018 года

№ 620 – ОМП ЧС

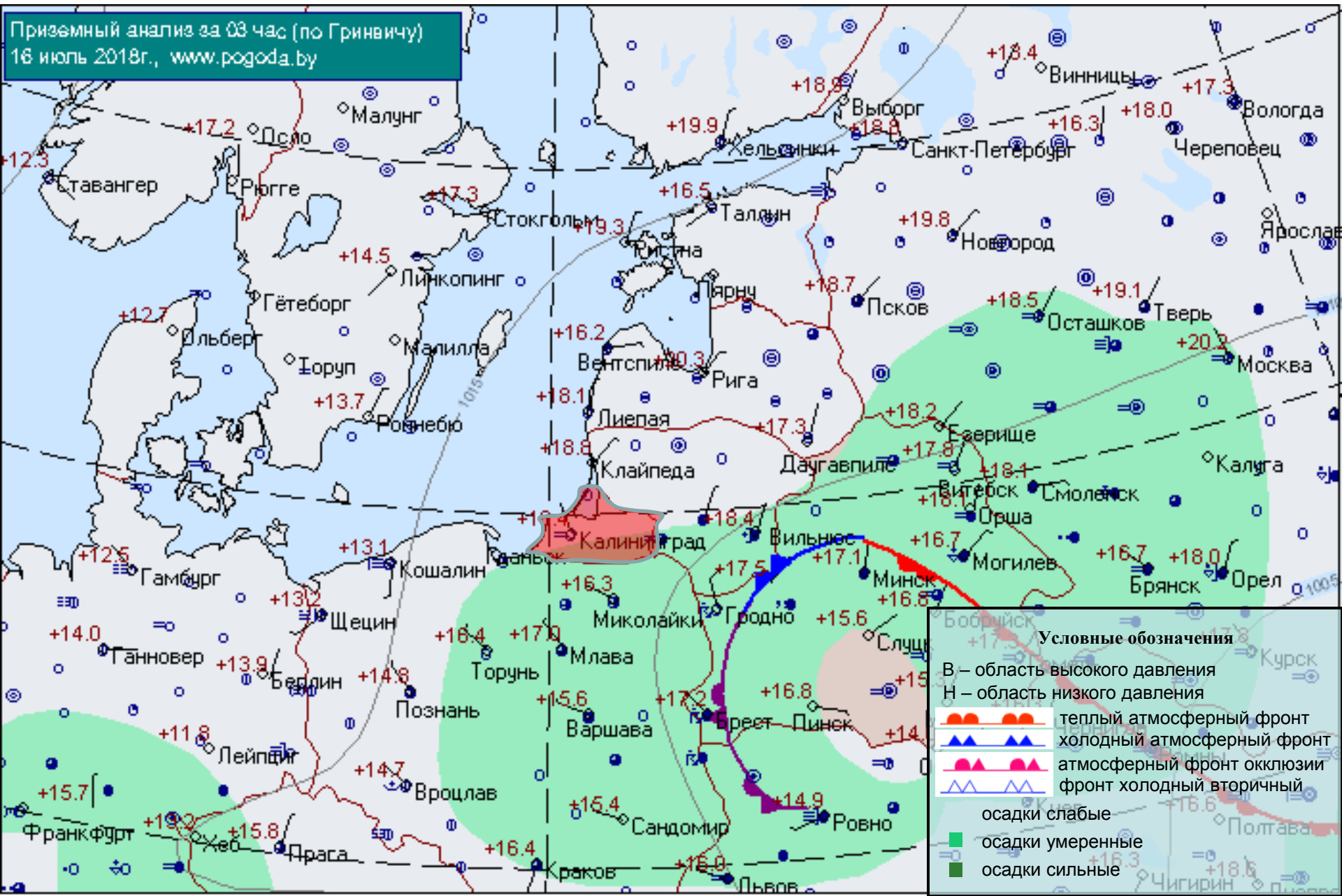
**ОПЕРАТИВНЫЙ ЕЖЕДНЕВНЫЙ ПРОГНОЗ**  
чрезвычайных ситуаций с 16 июля 2018 года по 17 июля 2018 года  
(графический вариант)

Дежурный ОМП ЧС

Ю.О.Зиборов

# СИНОПТИЧЕСКИЕ ПРОЦЕССЫ, ОБУСЛАВЛИВАЮЩИЕ МЕТЕОУСЛОВИЯ НА ТЕРРИТОРИИ КАЛИНИНГРАДСКОЙ ОБЛАСТИ

на 05.00 16 июля 2018 г.



# ГИДРОЛОГИЧЕСКИЙ МОНИТОРИНГ

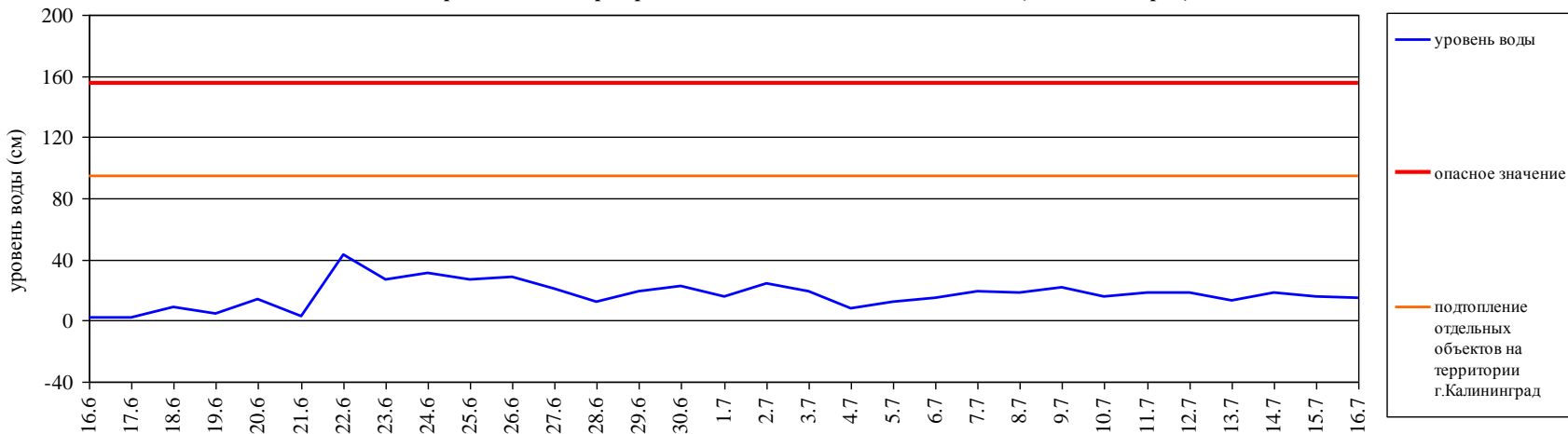
(информация Калининградского ЦГМС, Администрации Морского порта Калининград)

на 8.00 16 июля 2018 г.

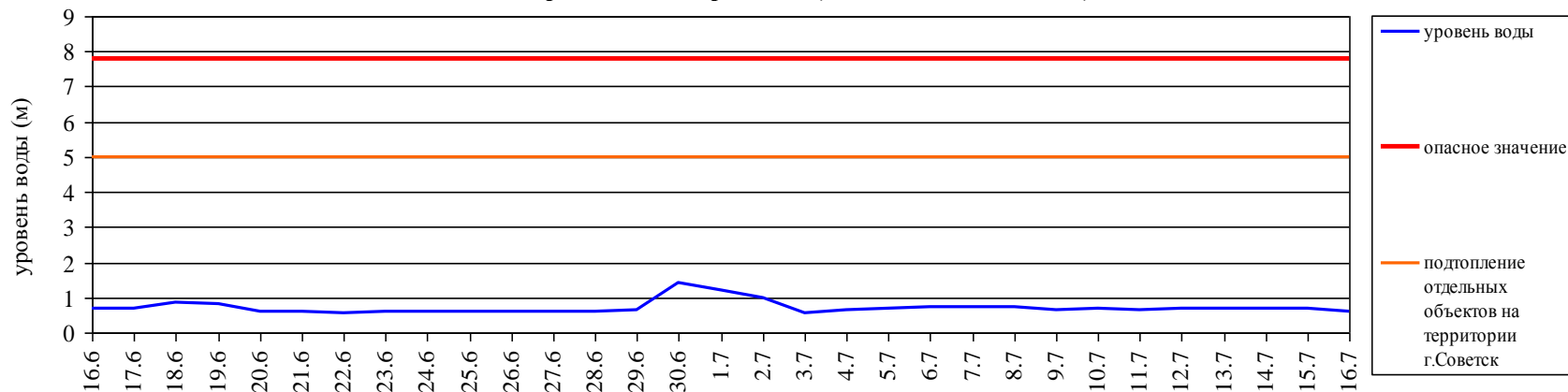
Паводковая обстановка (существенные изменения в режиме рек области):

уровни воды на реках области не приближаются к опасным значениям.

Уровень воды в р. Преголя относительно "0" поста МПК (г. Калининград)



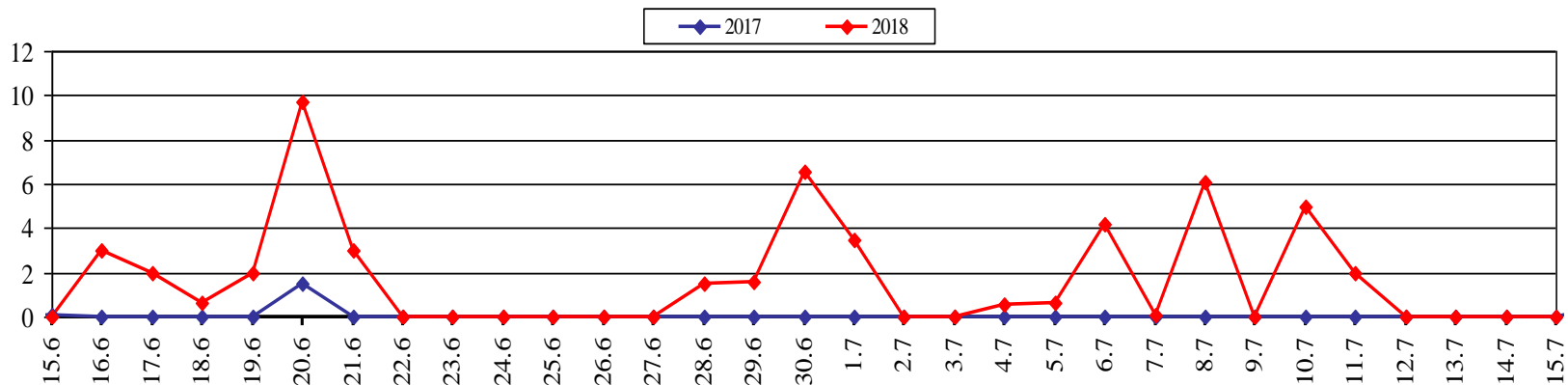
Уровень воды в р. Неман (г. Смалининкай, Литва)



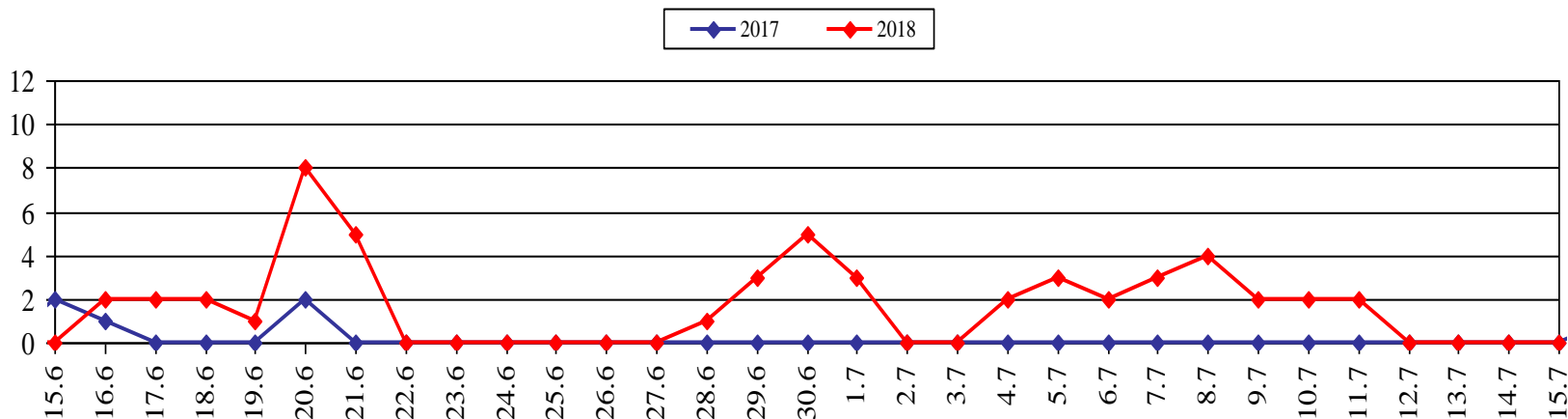
# МОНИТОРИНГ ЛЕСОПОЖАРНОЙ ОБСТАНОВКИ на 15 июля 2018 г.

	За сутки	Всего в 2018 году
Количество природных пожаров:	<b>0</b>	<b>1177</b>
в том числе ландшафтных пожаров:	<b>0</b>	<b>1165</b>
в том числе лесных пожаров:	<b>0</b>	<b>12</b>
Действующие лесные пожары	<b>нет</b>	

Площадь ландшафтных пожаров, га (2017, 2018 гг., июнь - июль)



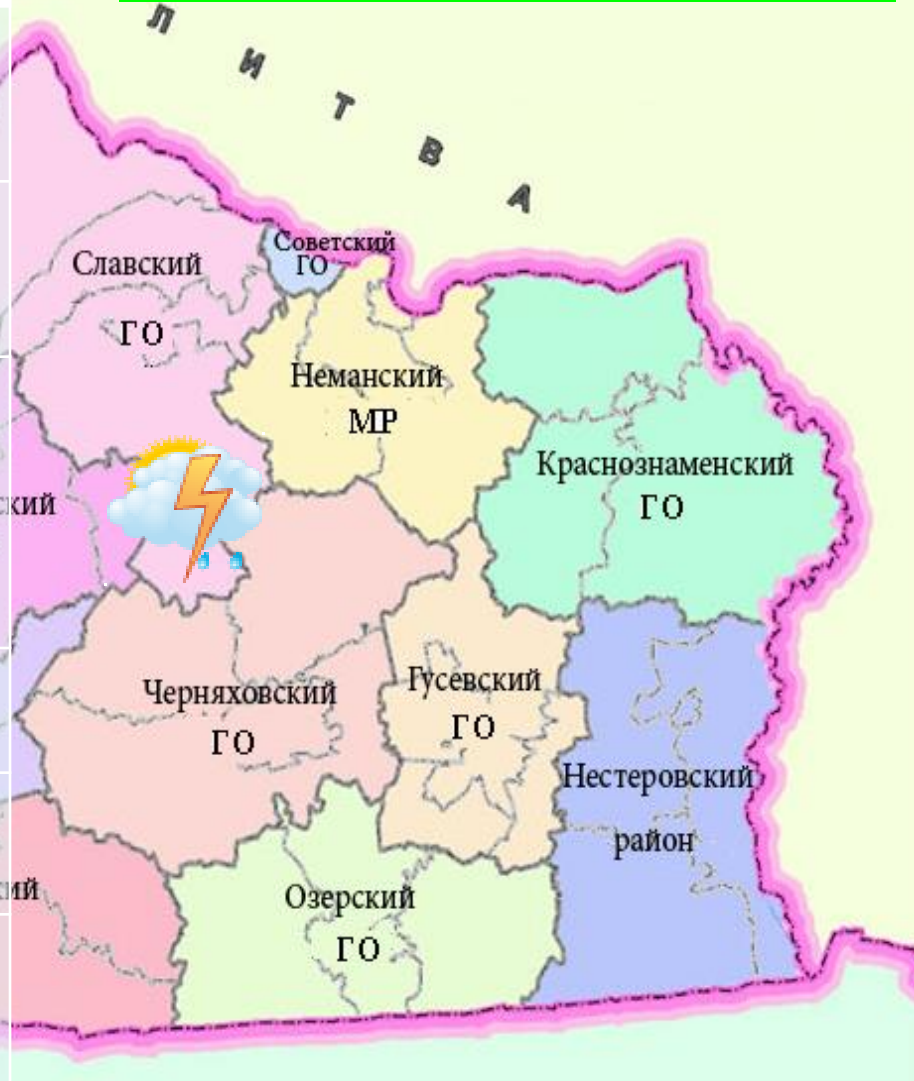
Количество ландшафтных пожаров (2017, 2018 гг., июнь- июль)



# МЕТЕОРОЛОГИЧЕСКИЙ ПРОГНОЗ ПО ТЕРРИТОРИИ КАЛИНИНГРАДСКОЙ ОБЛАСТИ с 9.00 16 июля 2018 г. до 9.00 17 июля 2018 г.

	День	Ночь
Облачность	облачно с прояснениями	облачно с прояснениями
Осадки	кратковременные дожди, местами ливневые	местами кратковременные дожди
Ветер	северный 4-9 м/с, при грозе местами порывы 12-15 м/с	северный, северо-восточный 4-9 м/с, при грозе местами порывы 12-15 м/с
Температура	+23... +28°C	+15... +20°C
Явления	гроза	грозы
Видимость	4-7 км	4-7 км, в дожде местами 1-2 км

Метеорологические явления, способные вызвать ЧС, не прогнозируются.



# ДЕТАЛИЗИРОВАННЫЙ МЕТЕОРОЛОГИЧЕСКИЙ ПРОГНОЗ ПО КАЛИНИНГРАДСКОЙ ОБЛАСТИ с 9.00 16 июля 2018 г. до 9.00 17 июля 2018 г.

## Условные обозначения



Переменная облачность, без осадков



Облачно, снег



Переменная облачность, небольшой дождь



Переменная облачность, небольшие осадки



Облачно, небольшой дождь



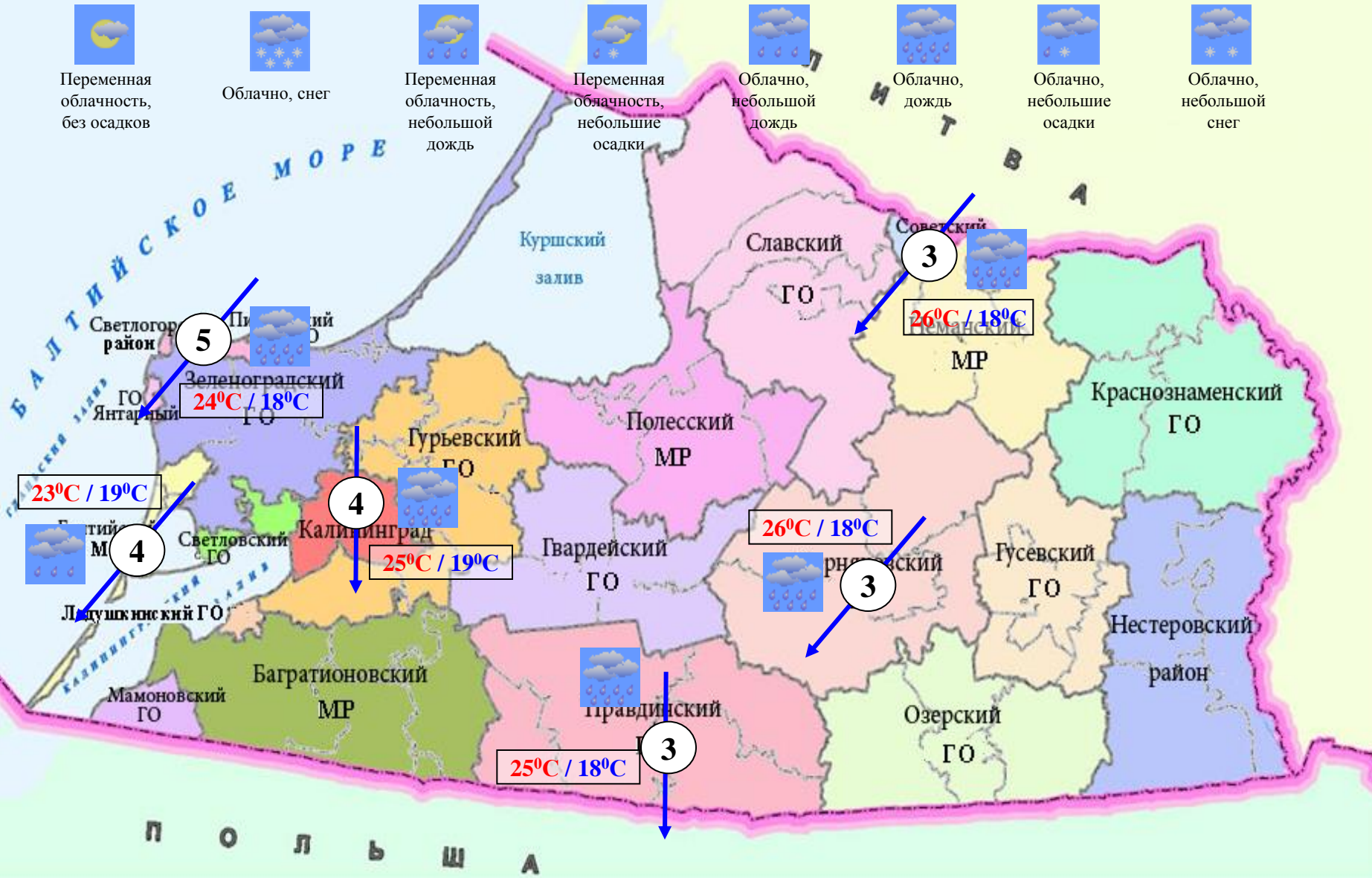
Облачно, дождь



Облачно, небольшие осадки

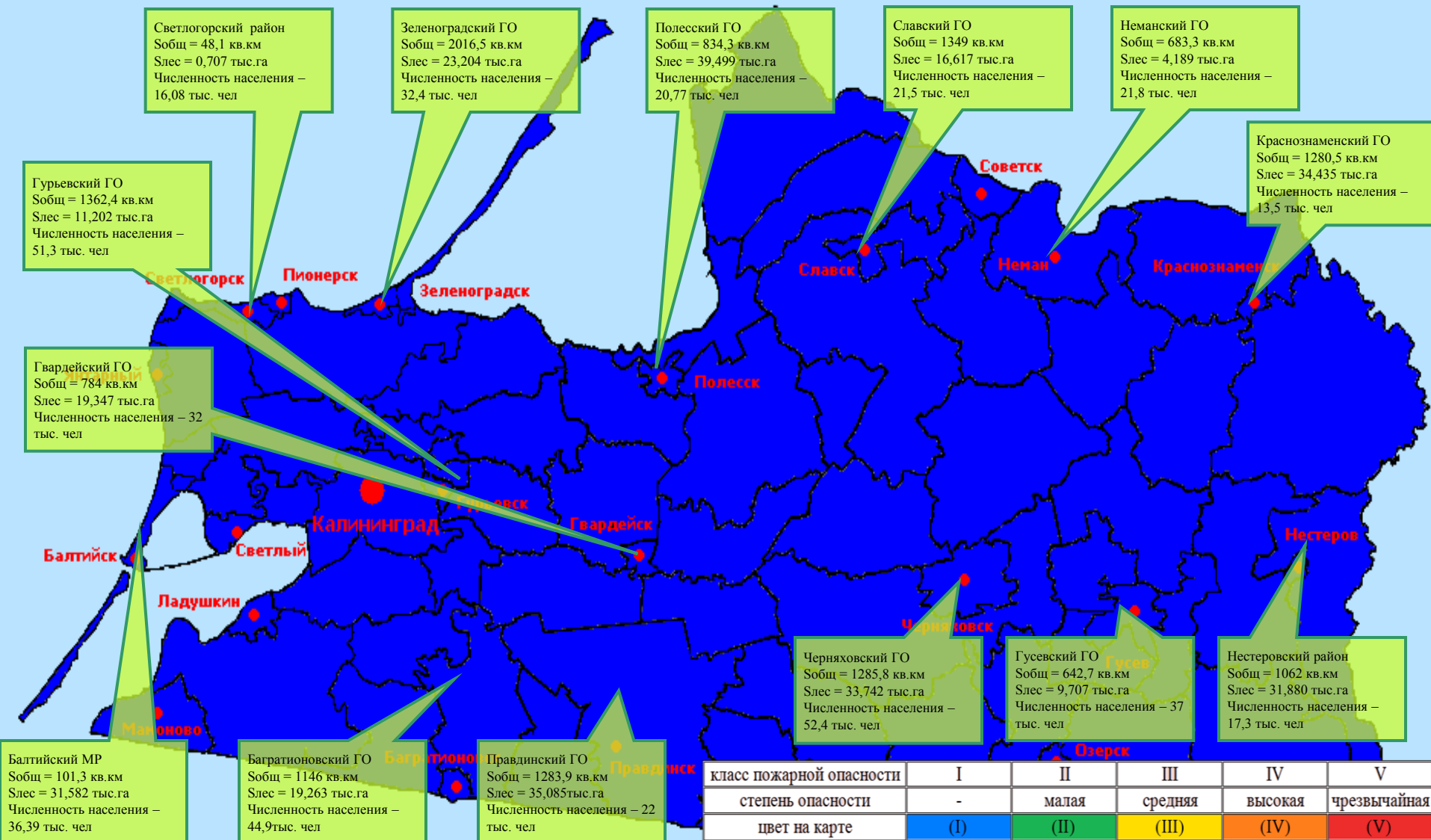


Облачно, небольшой снег



# ПОЖАРНАЯ ОПАСНОСТЬ ЛЕСОВ В КАЛИНИНГРАДСКОЙ ОБЛАСТИ ПО УСЛОВИЯМ ПОГОДЫ на 15 июля 2018 г.

По Калининградской области пожароопасность 1 класса.



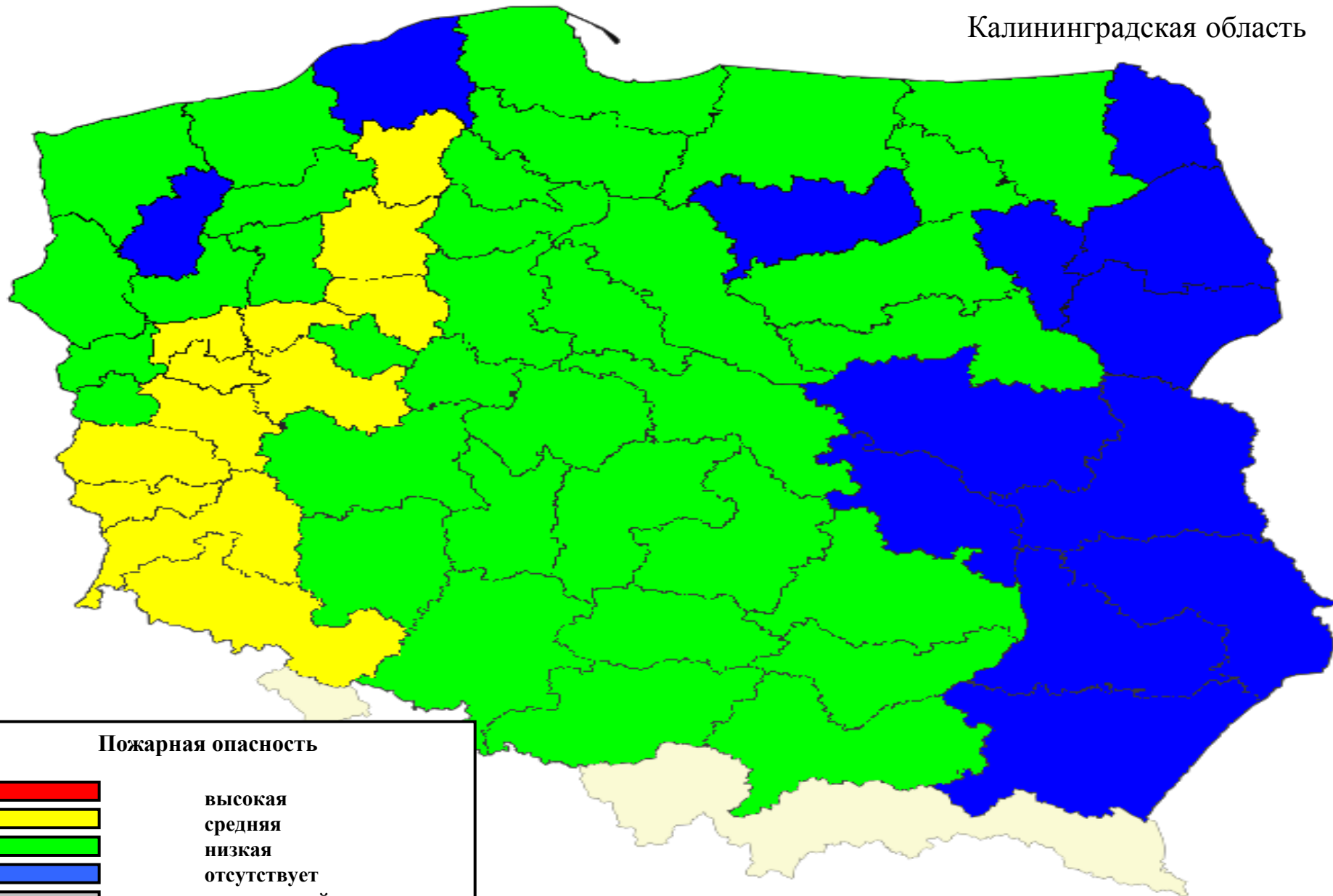
**ПОЖАРНАЯ ОПАСНОСТЬ ЛЕСОВ НА ТЕРРИТОРИИ РЕСПУБЛИКИ ЛИТВЫ  
ПО УСЛОВИЯМ ПОГОДЫ  
на 15 июля 2018 г.**





**ПОЖАРНАЯ ОПАСНОСТЬ ЛЕСОВ НА ТЕРРИТОРИИ РЕСПУБЛИКИ ПОЛЬША  
ПО УСЛОВИЯМ ПОГОДЫ  
на 16 июля 2018 г.**

Калининградская область



**РИСКИ ВОЗНИКНОВЕНИЯ ЧС,  
СВЯЗАННЫХ С НЕБЛАГОПРИЯТНЫМИ ЯВЛЕНИЯМИ,  
НА ТЕРРИТОРИИ КАЛИНИНГРАДСКОЙ ОБЛАСТИ  
с 9.00 16 июля 2018 г. до 9.00 17 июля 2018 г.**

**Риск возникновения ЧС  
незначительный**

