

**Государственное бюджетное учреждение Калининградской области  
«Отряд государственной противопожарной службы и обеспечения мероприятий гражданской обороны»  
ОТДЕЛ МОНИТОРИНГА И ПРОГНОЗИРОВАНИЯ ЧРЕЗВЫЧАЙНЫХ СИТУАЦИЙ  
Centre of monitoring and forecasting of extreme situations**

**236003 г. Калининград, Московский пр-т, 188  
тел., факс (4012) 311-288; E-mail: ompchs@guogps39.ru**

**27 апреля 2024 года**

**№ 399 - ОМПЧС**

**ОПЕРАТИВНЫЙ ЕЖЕДНЕВНЫЙ ПРОГНОЗ  
чрезвычайных ситуаций с 27 по 28 апреля 2024 года  
(графический вариант)**

**Дежурный ОМП ЧС**

**А.А. Иванов**

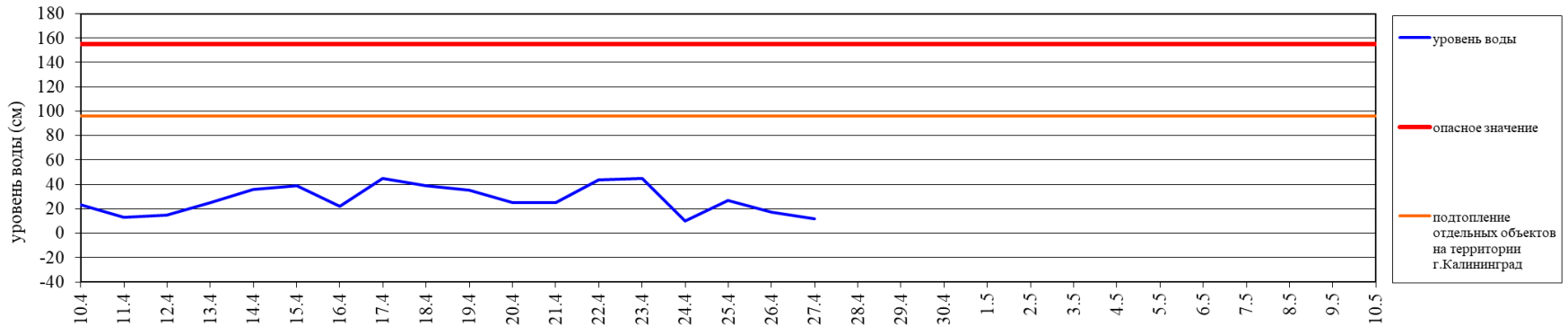


# ГИДРОЛОГИЧЕСКАЯ ОБСТАНОВКА на 8.00 27 апреля 2024 г.

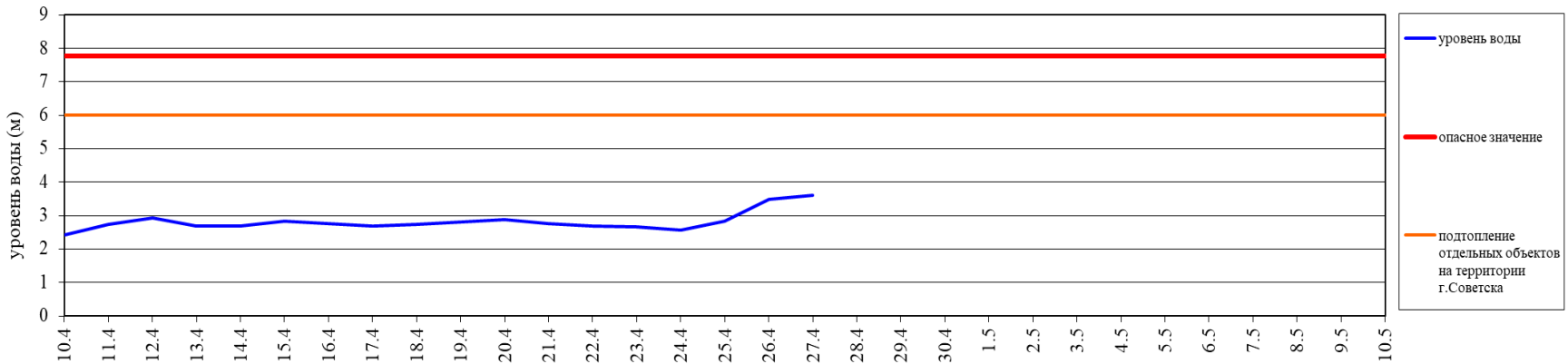
**Паводковая обстановка (существенные изменения в режиме рек области):**

**уровни воды на реках области не приближаются к опасным значениям**

Уровень воды в р. Преголя относительно "0" поста МПК (г. Калининград)



Уровень воды в р. Неман (ГП-2 г. Советск)

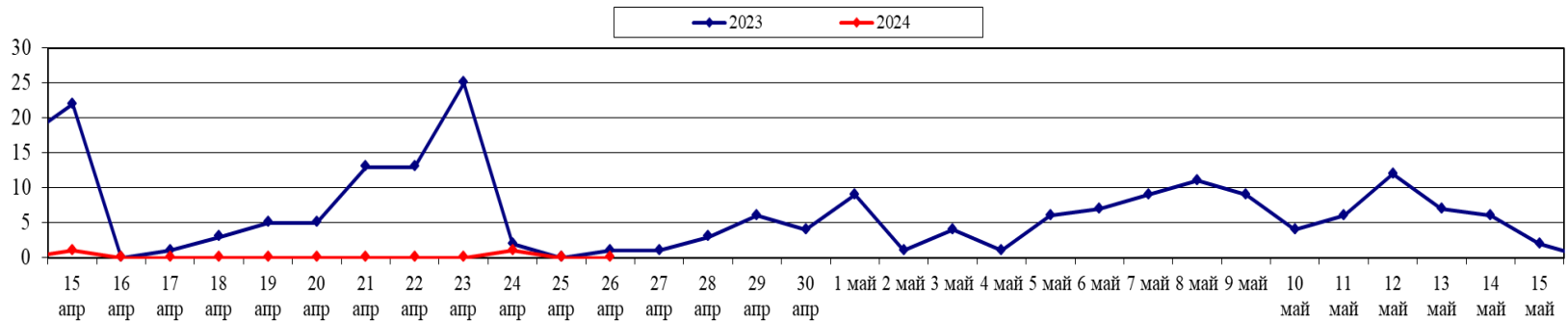


# ЛЕСОПОЖАРНАЯ ОБСТАНОВКА

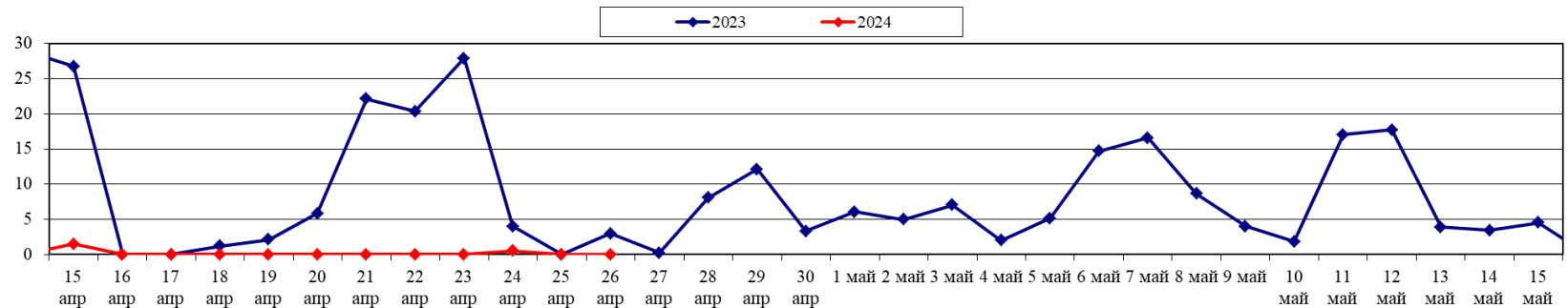
## на 26 апреля 2024 г.

|                                  | За сутки | Всего в 2024 году |
|----------------------------------|----------|-------------------|
| Количество природных пожаров:    | 0        | 152               |
| в том числе ландшафтных пожаров: | 0        | 151               |
| в том числе лесных пожаров:      | 0        | 1                 |
| Действующие лесные пожары        | нет      |                   |

Количество ландшафтных пожаров (2023-2024 гг. апрель-май)

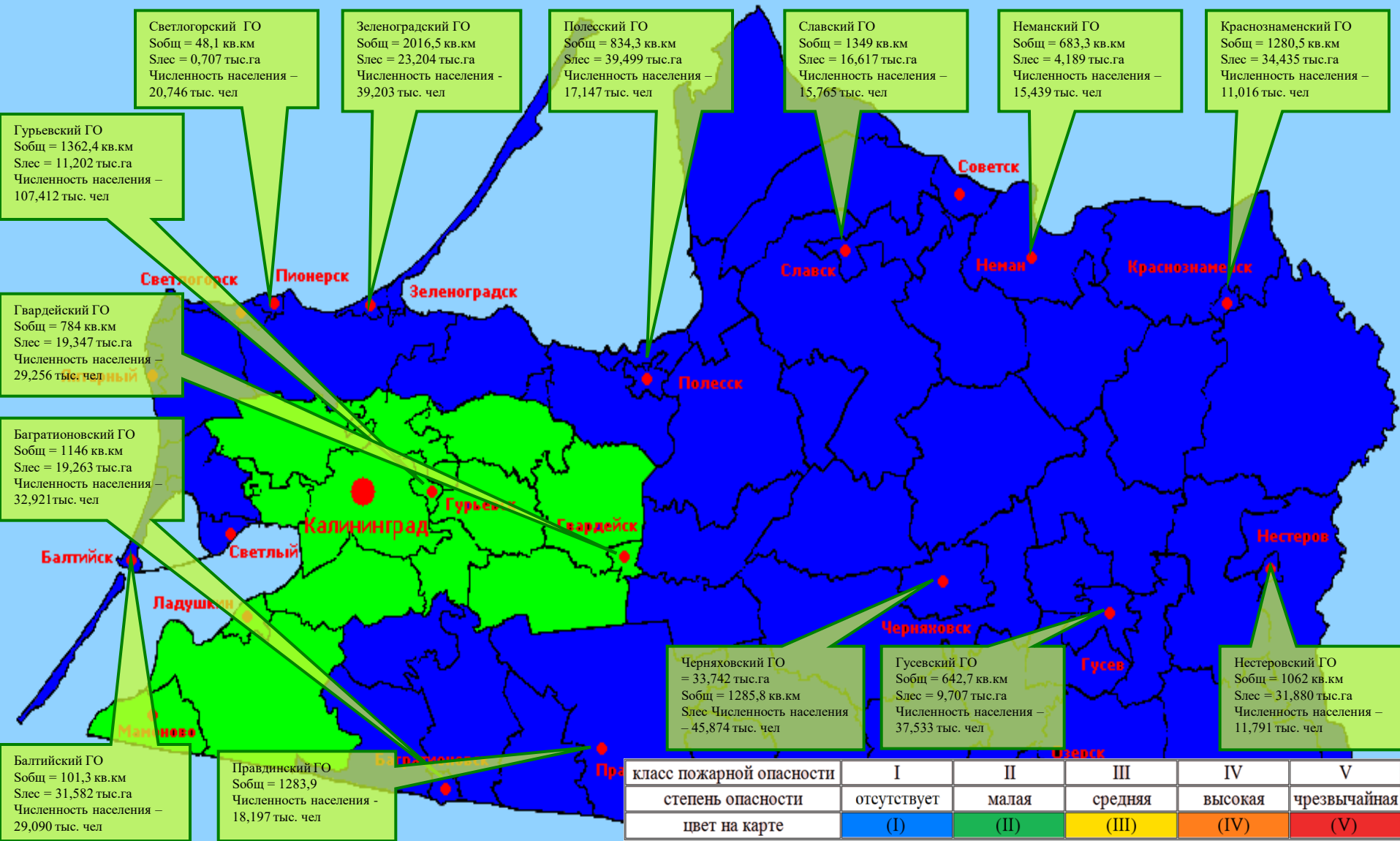


Площадь ландшафтных пожаров (2023-2024 гг. апрель-май)



# ПОЖАРНАЯ ОПАСНОСТЬ ЛЕСОВ В КАЛИНИНГРАДСКОЙ ОБЛАСТИ ПО УСЛОВИЯМ ПОГОДЫ на 26 апреля 2024 г.

## По Калининградской области пожароопасность 1-2 класса



| класс пожарной опасности | I           | II    | III     | IV      | V            |
|--------------------------|-------------|-------|---------|---------|--------------|
| степень опасности        | отсутствует | малая | средняя | высокая | чрезвычайная |
| цвет на карте            | (I)         | (II)  | (III)   | (IV)    | (V)          |

# МЕТЕОРОЛОГИЧЕСКИЙ ПРОГНОЗ ПО ТЕРРИТОРИИ КАЛИНИНГРАДСКОЙ ОБЛАСТИ с 9.00 27 апреля до 9.00 28 апреля 2024 г.

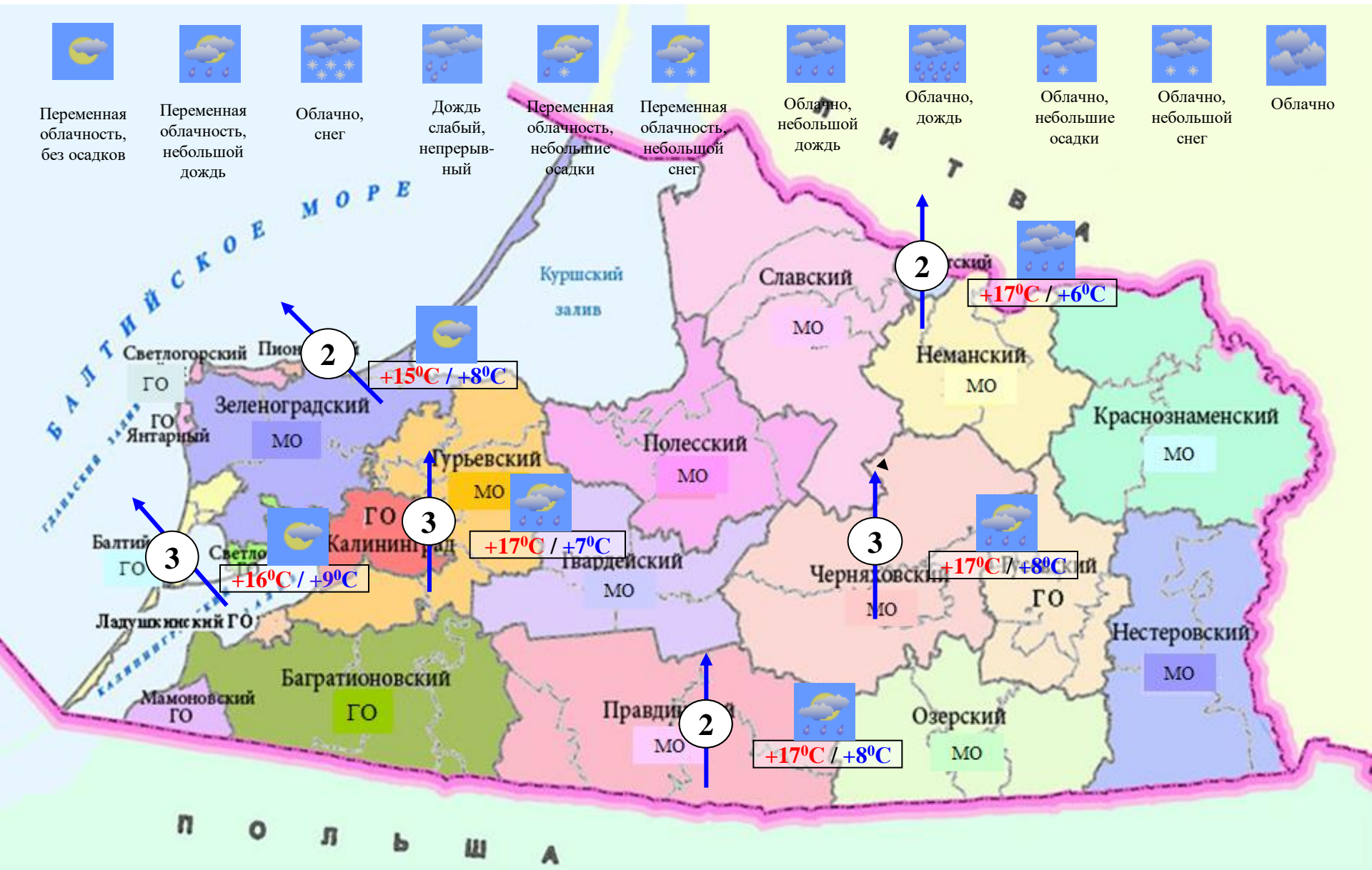
Метеорологические явления, способные вызвать ЧС не прогнозируются.

|                    | День                         | Ночь                  |  |
|--------------------|------------------------------|-----------------------|--|
| <b>Облачность</b>  | переменная облачность        | переменная облачность |  |
| <b>Осадки</b>      | местами небольшой дождь      | без осадков           |  |
| <b>Ветер</b>       | юго-восточный, южный 4-9 м/с | юго-восточный 4-9 м/с |  |
| <b>Температура</b> | +15...+20°C                  | +5...+9°C             |  |
| <b>Явления</b>     | нет                          | нет                   |  |
| <b>Видимость</b>   | 3-7 км                       | 3-7 км                |  |

# ДЕТАЛИЗИРОВАННЫЙ МЕТЕОРОЛОГИЧЕСКИЙ ПРОГНОЗ ПО ТЕРРИТОРИИ КАЛИНИНГРАДСКОЙ ОБЛАСТИ

с 9.00 27 апреля до 9.00 28 апреля 2024 г.

## Условные обозначения



**РИСКИ ВОЗНИКНОВЕНИЯ ЧС,  
СВЯЗАННЫХ С НЕБЛАГОПРИЯТНЫМИ ЯВЛЕНИЯМИ,  
ПО ТЕРРИТОРИИ КАЛИНИНГРАДСКОЙ ОБЛАСТИ  
с 9.00 27 апреля до 9.00 28 апреля 2024 г.**

**Риск возникновения ЧС  
незначительный.**

